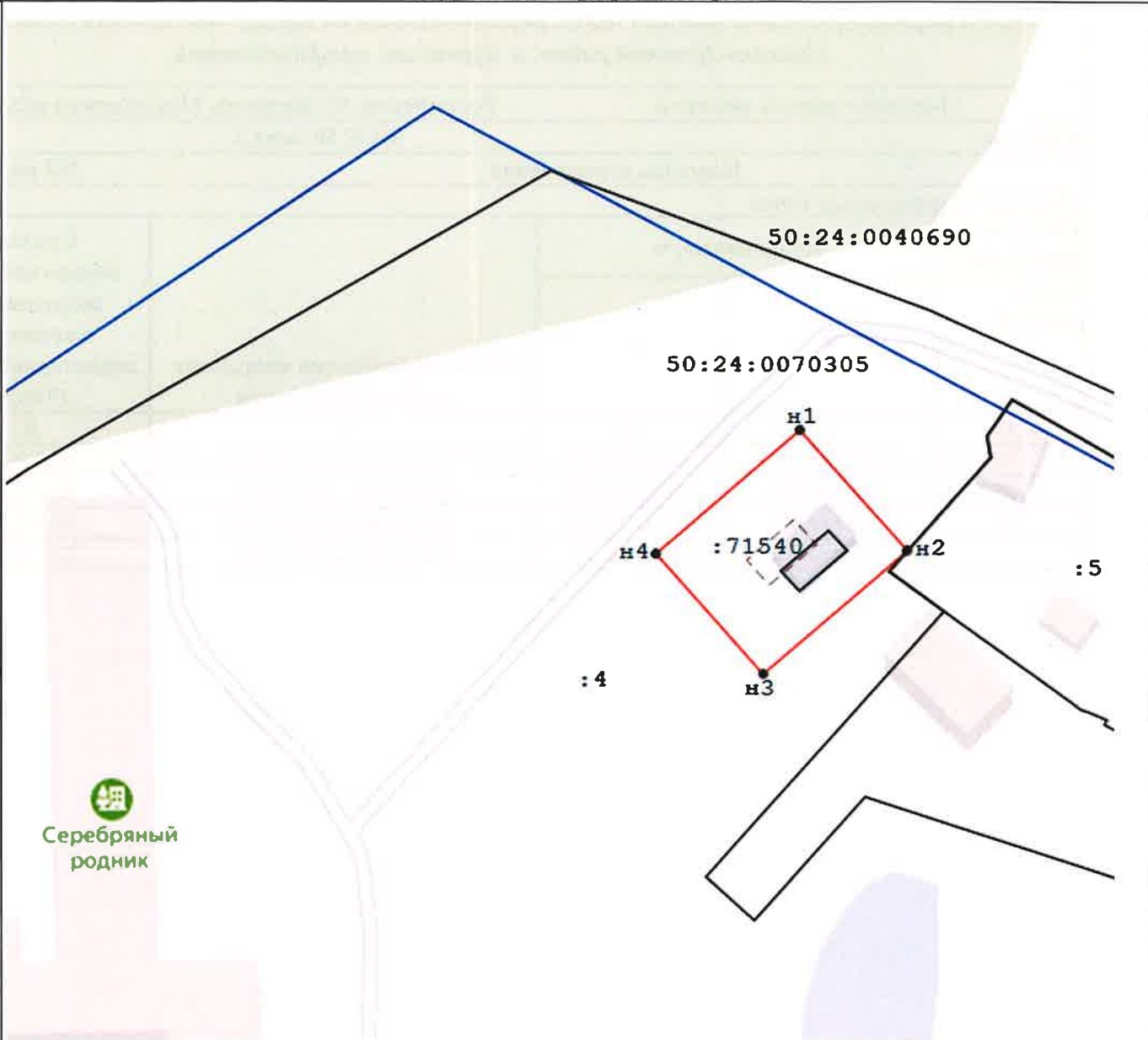







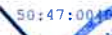


Графическое описание местоположения границ публичного сервитута трансформаторной подстанции №315, расположенной по адресу: Московская область, Орехово-Зуевский район, г. Куровское, профилакторий



Масштаб 1:1 000

Условные обозначения:

-  - характерная точка границы образуемого земельного участка
-  - кадастровый номер земельного участка
-  - ОКС сведения о границах которого отсутствуют в ЕГРН
-  - граница контура образуемого земельного участка
-  - границы ЗОУИТ

 - границы и номер кадастрового квартала
 - система координат
 - границы и кадастровый номер земельных участков по сведениям ЕГРН
 - Подпись: *Данилов А.А.* Дата " " *16.06.* 2020 г.
 Место для оттиска печати лица, составившего графическое описание



**Графическое описание местоположения границ публичного сервитута
трансформаторной подстанции №315, расположенной по адресу: Московская область,
Орехово-Зуевский район, г. Куровское, профилакторий**

Местоположение объекта

Российская Федерация, Московская область

Система

МСК 50, зона 2

Площадь ограничения

753 кв.м.

Перечень характерных точек

Обозначение характерных точек границы	Координаты, м		Метод определения координат характерной точки	Средняя квадратическая погрешность положения характерной точки (Mt),м
	X	Y		
1	2	3	4	5
1	448453,21	2275486,39	Аналитический метод	Mt =0,10
2	448434,36	2275503,26	Аналитический метод	Mt =0,10
3	448414,98	2275480,64	Аналитический метод	Mt =0,10
4	448433,83	2275463,77	Аналитический метод	Mt =0,10